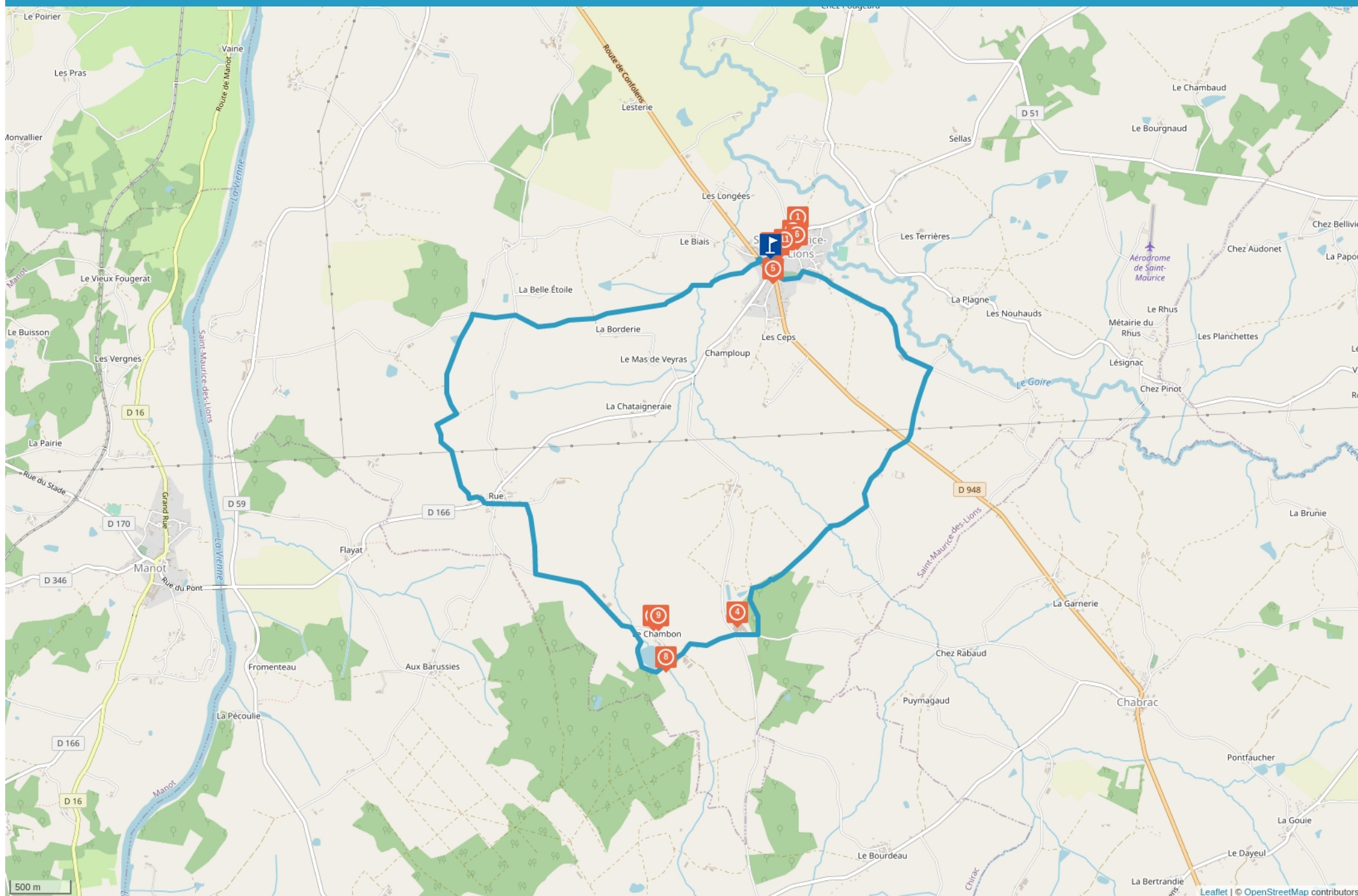


ST MAURICE-DES-LIONS SENTIER DES TUILERIES



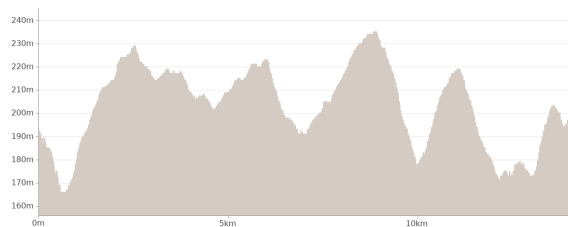
Cet itinéraire vous est fourni à titre indicatif. Cirkwi ne certifie pas la fiabilité des informations contenues dans les textes, cartes ou photos de cet itinéraire. Retrouvez plus d'infos sur www.cirkwi.com



Mise à jour le 28/09/22 par Office de tourisme de Charente Limousine et généré par www.cirkwi.com

St Maurice-des-lions sentier des tuileries

CC0



Départ : Rue de la Libération - 16500 SAINT-MAURICE-DES-LIONS

12.53 km



maxi 235 m

mini 166 m

182 m

-175 m



Cet itinéraire vous est fourni à titre indicatif. Cirkwi ne certifie pas la fiabilité des informations contenues dans les textes, cartes ou photos de cet itinéraire. Retrouvez plus d'infos sur www.cirkwi.com

This path owes its name to the municipality which once had several tile and brick factories located in Le Chambon, in Les Longées, in La Touderie and in the Bois du Chambon. Only one of them is still in operation today in Chambon.

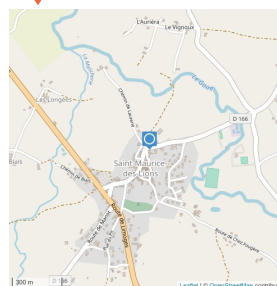
Proposé par :
Office de tourisme de Charente Limousine
"Ce PDF a été généré à partir de Cirkwi, la plateforme de partage d'activités touristiques qui vous fait voyager" www.cirkwi.com/circuit/377290



1

Route de Lesters - 16500 SAINT-MAURICE-DES-LIONS -
Altitude : 186m

Monuments et Architecture



Ancienne mairie, aujourd'hui maison

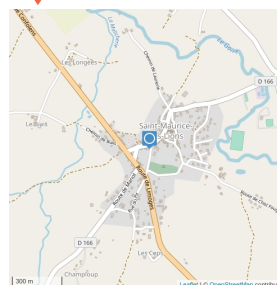
Un bâtiment figure à l'emplacement de cette maison sur le cadastre de 1825 mais avec un plan différent. L'ancienne mairie daterait de la seconde moitié du XIXe siècle.

source : inventaire général du patrimoine culturel région Nouvelle-Aquitaine

2

Rue Principale - 16500 SAINT-MAURICE-DES-LIONS -
Altitude : 197m

Patrimoine religieux



Chapelle

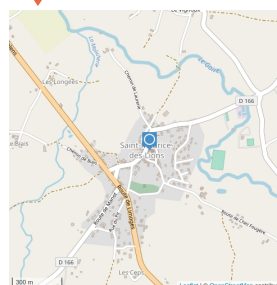
Cette chapelle date du premier quart du XVIIe siècle. La toiture de l'édifice fut entièrement refait à neuf dans la seconde moitié du XXe siècle.

source : inventaire général du patrimoine culturel région Nouvelle-Aquitaine

3

Rue Principale - 16500 SAINT-MAURICE-DES-LIONS -
Altitude : 193m

Patrimoine religieux



Eglise Saint-Maurice

L'église Saint-Maurice se situe en plein cœur du village de Saint-Maurice-des-Lions. Elle date de la fin du XIIe siècle. L'église a été fortifiée au moment de la guerre de Cent-Ans notamment les murs de la nef et du chevet qui ont été surélevés. La flèche d'ardoise du clocher date de 1862. Dans les années 1990 de gros travaux de restauration ont été entrepris sur la charpente et la couverture.

source : inventaire général du patrimoine culturel région Nouvelle-Aquitaine

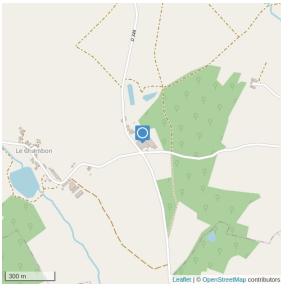


Mise à jour le 28/09/22 par Office de tourisme de Charente Limousine et généré par www.cirkwi.com

4

16500 SAINT-MAURICE-DES-LIONS - Altitude : 237m

Patrimoine industriel



Tuilerie du Chambon

Tuilerie construite juste après 1945 à la place d'une ancienne tuilerie non mécanisée, créée par le grand-père de l'actuel propriétaire. Four industriel construit en 1950 et arrêté vers 1960. Nouvelle usine construite à partir de 1966, avec four tunnel de 1970, à laquelle a été adjoint un nouvel atelier de fabrication en 1972 et un nouveau four tunnel en 1982. Elle a cessé son activité depuis les années 2010.
source : inventaire général du patrimoine culturel région Nouvelle-Aquitaine

5

Rue du Pit - 16500 SAINT-MAURICE-DES-LIONS - Altitude : 205m

Divers



Fournil

Ce fournil ne figure pas sur le cadastre de 1825 et pourrait dater de la seconde moitié du XIXe siècle. Ce fournil est un petit bâtiment carré couvert d'un toit en pavillon et dont les élévations sont recouvertes d'un enduit.
source : inventaire général du patrimoine culturel région Nouvelle-Aquitaine

6

Place de la Bauche - 16500 SAINT-MAURICE-DES-LIONS - Altitude : 191m

Divers



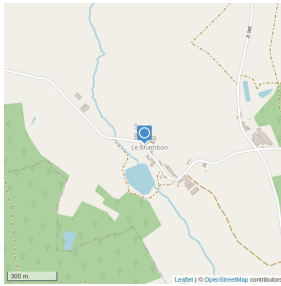
Fournil

Ce fournil ne figure pas sur le cadastre de 1825 et date probablement du milieu du XIXe siècle. Il appartient aujourd'hui au propriétaire de la maison située, plus au nord, sur la parcelle 180. Ce fournil comporte une porte et une fenêtre aux encadrements en bois. Il est couvert d'un toit à longs pans.
source : inventaire général du patrimoine culturel région Nouvelle-Aquitaine

7

le Chambon - 16500 SAINT-MAURICE-DES-LIONS - Altitude : 199m

Divers



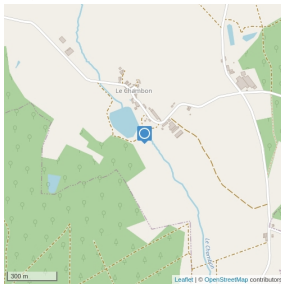
Puits

Ce puits n'est pas postérieur au XIXe siècle. Ce puits est situé au bord de la route qui traverse le Chambon. Il est composé d'une superstructure maçonnée plus haute que la margelle. Il est fermé par une petite porte en bois.
source : inventaire général du patrimoine culturel région Nouvelle-Aquitaine

8

le Chambon - 16500 SAINT-MAURICE-DES-LIONS - Altitude : 201m

Divers



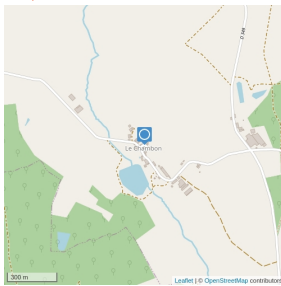
Tombeau

Cette tombe semble dater du XIXe siècle. On retrouve des tombes du même style dans le cimetière de Saint-Maurice-des-Lions. Cette tombe se situe à proximité de l'étang qui se trouve au sud du hameau du Chambon, juste à côté de l'endroit où se tenait autrefois l'église Sainte-Marie-Madeline du Chambon. Cette dernière dépendait de la commanderie du Grand Masdieu. Elle fut détruite en 1820 et ses matériaux vendus pour pouvoir restaurer l'église paroissiale de Saint-Maurice-des-Lions.
source : inventaire général du patrimoine culturel région Nouvelle-Aquitaine

9

le Chambon - 16500 SAINT-MAURICE-DES-LIONS - Altitude : 202m

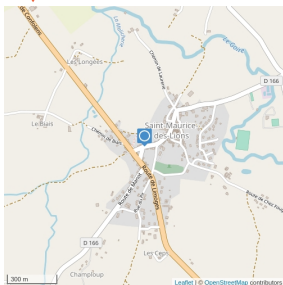
Divers



Puits

Cette pompe à main date probablement du XIXe siècle. Cette pompe à main est de marque Briau.
source : inventaire général du patrimoine culturel région Nouvelle-Aquitaine

10

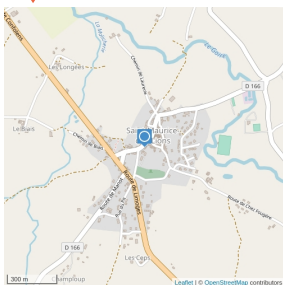
Rue de la Libération - 16500 SAINT-MAURICE-DES-LIONS - Altitude : 189m**Divers**

Poids public

Il est probable que ce poids public date de la fin du XIXe ou du début du XXe siècle. Le poids public est installé à un carrefour non loin de la mairie et de la poste. Il comprend un plateau composé de poutres et un petit appentis, abritant les instruments de mesure, recouvert de lambris et surmonté d'un petit toit à deux pans en tuile plate.

source : inventaire général du patrimoine culturel région Nouvelle-Aquitaine

11

D166 - 16500 SAINT-MAURICE-DES-LIONS - Altitude : 198m**Monuments et Architecture**

Maison

Cette maison figure sur le cadastre de 1825 et daterait du XVIe siècle. Les dépendances figurent aussi sur le cadastre avec un plan assez proche mais en l'état actuel elles semblent plus récentes. La date de 1907, inscrite dans le ciment du seuil de la porte donnant sur la route, laisse penser que les bâtiments ont été remaniés ou reconstruits à cette période. Avant la seconde guerre mondiale, cette maison était la propriété d'un marchand de vin.

source : inventaire général du patrimoine culturel région Nouvelle-Aquitaine